









Département de Vaucluse  
Commune de CADEROUSSE  
Plan Local d'Urbanisme

6.2. Plan des Servitudes  
d'Utilité Publique

Elaboration du PLU prescrite le 17 novembre 2015  
PLU arrêté le 11 juillet 2019  
PLU approuvé le 27 février 2020



Légende :

-  **A4** - Servitude de passage dans le lit ou sur les berges de cours d'eau non domaniaux
-  **AC1** - Périmètre de protection des monuments historiques inscrits
- EL3** - Servitudes de halage et de marchepied
- Périmètres de servitude autour d'une ligne d'électricité
  -  Réseau aérien
  -  Réseau souterrain
-  **Int1** - Servitudes relatives aux cimetières
-  **SUP1** - Servitudes prenant en compte la maîtrise des risques autour des canalisations de transport de gaz naturel ou assimilé, d'hydrocarbures et de produits chimiques
-  **PM1 PPRI** - Plans de prévention des risques naturels prévisibles  
Voir détail en annex 6.2.SUP
-  **I3** - Servitudes relatives aux canalisations de transport de gaz naturel

